



ESTAÇÃO
TRATAMENTO
DE ESGOTO

PERIGO
ÁREA RESTRITA
SOMENTE PESSOAL
AUTORIZADO
ESTAÇÃO
TRATAMENTO
DE ESGOTO

LOTE 1

ANEXO I – RELATÓRIO FOTOGRÁFIDO E LOCALIZAÇÃO DE EXECUÇÃO

4.1 - ETE IRAJÁ – IRAJÁ

Endereço: Irajá, em frente ao campo do Irajá,

Coordenadas: Latitude: 19°54'33.83"S e Longitude: 40°13'18.56"O
Fonte: Google Earth

4.3 - ETE IRAJÁ

LOTE 2

ANEXO I – RELATÓRIO FOTOGRÁFIDO E LOCALIZAÇÃO DE EXECUÇÃO

1 - EEE IRAJÁ – IRAJÁ - ARACRUZ

Endereço: Próximo à Rua Piraqueaçu, Distrito de Irajá,

Coordenadas: Latitude: 19°54'20.34"S e Longitude: 40°13'57.24"O
Fonte: Google Earth

2 - EEE PRIMAVERA – SEDE DE ARACRUZ

Endereço: Acesso pela Rua José Carlos Albuquerque Barbosa, bairro Primavera

Coordenadas: Latitude: 19°50'24.85"S e Longitude: 40°16'12.89"O
Fonte: Google Earth

3 - EEE NOVA COLATINA 1 – DISTRITO DE JACUPEMBA

Endereço: Distrito de Jacupemba – Avenida Luiz Rossato
Coordenadas: Latitude: 19°34'53.84"S e Longitude: 40°11'28.40"O
Fonte: Google Earth

4 - EEE NOVA COLATINA 2 – DISTRITO DE JACUPEMBA

Endereço: Distrito de Guaraná – Rua Leocádio Carlesso
Coordenadas: Latitude: 19°34'38.74"S e Longitude: 40°11'17.77"O
Fonte: Google Earth

RELATÓRIO FOTOGRÁFICO – EEE COLATINA 2 – DIST. JACUPEMBA

5 - EEE GUANABARA - GRANITO – SEDE DE ARACRUZ

Endereço: Bairro Guanabara – Rua Granito
Coordenadas: Latitude: 19°48'13.60"S e Longitude: 40°16'48.19"O
Fonte: Google Earth

6 - EEE ANICETO – DISTRITO DE GUARANÁ

Endereço: Distrito de Guaraná – Rua Joaquim Viana
Coordenadas: Latitude: 19°40'49.65"S e Longitude: 40°16'16.70"O
Fonte: Google Earth

7 - EEE SANTA RITA – DISTRITO DE JACUPEMBA

Endereço: Distrito de Guaraná – Rua José Simões
Coordenadas: Latitude: 19°34'55.87"S e Longitude: 40°11'35.99"O
Fonte: Google Earth

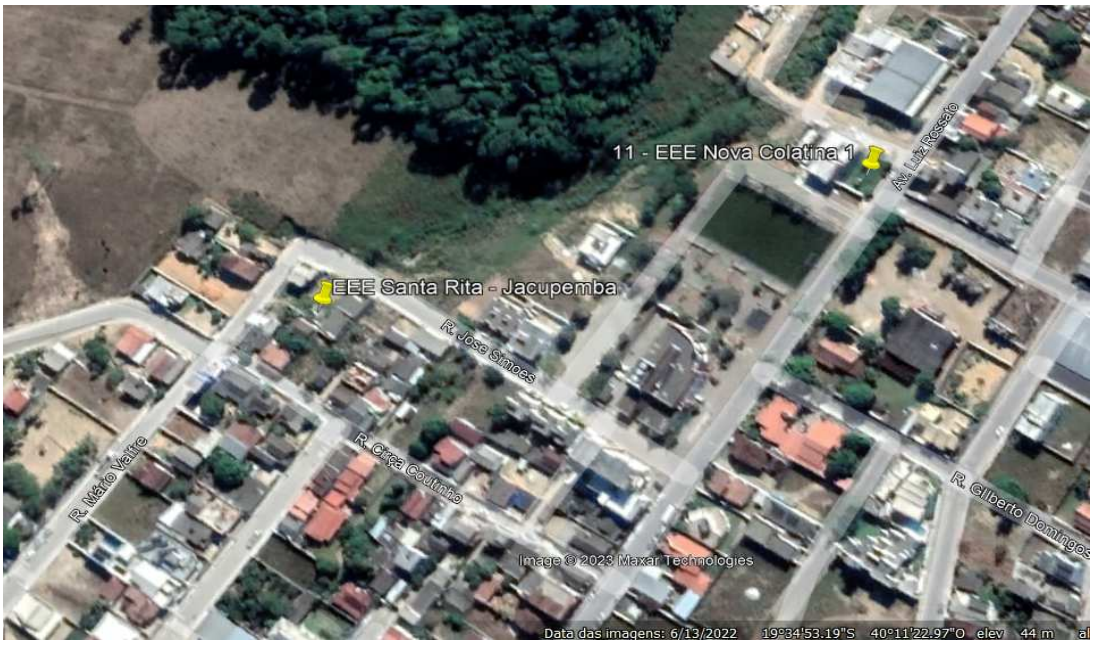

8 - EEE SÃO JOSÉ – DISTRITO DE JACUPEMBA

Endereço: Distrito de Guaraná – Rua R2
Coordenadas: Latitude: 19°36'3.06"S e Longitude: 40°12'4.74"O
Fonte: Google Earth

9 - EEE PATATIVAS – BAIRRO PLANALTO – SEDE ARACRUZ

Endereço: Distrito de Guaraná – Rua das Patativas
Coordenadas: Latitude: 19°47'44.83"S e Longitude: 40°16'46.81"O
Fonte: Google Earth

10 - EEE BELA VISTA – DISTRITO DE JACUPEMBA

Endereço: Distrito de Guaraná – Rua dos Cravos
Coordenadas: Latitude: 19°36'12.22"S e Longitude: 40°12'8.15"O
Fonte: Google Earth

3.1 - ETE VALE VERDE - SEDE DE ARACRUZ

Endereço: Rua Lisianto, bairro Vale Verde
Coordenadas: Latitude: 19°50'54.14"S e Longitude: 40°16'29.68"O
Fonte: Google Earth

3.1- ETE VALE VERDE - SEDE DE ARACRUZ

3.2- ETE SANTA ROSA
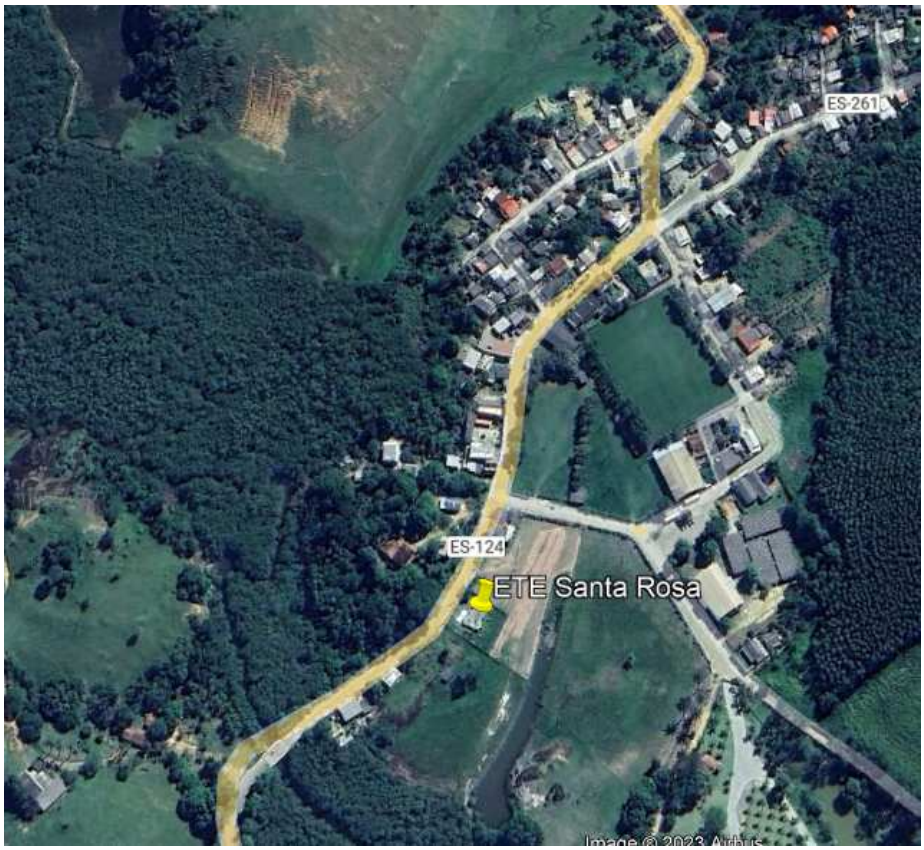
Endereço: Distrito de Santa Rosa
Coordenadas: Latitude: 19°55'45.36"S e Longitude: 40°17'3.25"O
Fonte: Google Earth